











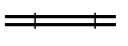


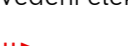








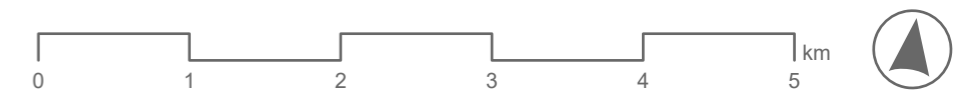


Územní plán Veleň

LEGENDA

-  Vymezení řešeného území
-  Hranice obcí
-  Vodní toky
-  Vodní plochy
-  Územní systém ekologické stability
-  Nadregionální biocentrum
-  Nadregionální biokoridor
-  Regionální biocentrum
-  Regionální biokoridor
-  Lokální biocentrum
-  Lokální biokoridor
-  Železniční zastávka
-  Železniční trať
-  Silnice II. třídy
-  Silnice III. třídy
-  Vedení elektrické energie
-  400 kV
-  220 kV
-  Koridory významné DI a TI
-  D011 osa koridoru pro umístění stavby Pražského okruhu
-  D177 osa koridoru pro umístění přeložky silnice II/244
-  E13 osa koridoru
-  R01 osa koridoru
-  D329 osa koridoru pro umístění přeložky silnice II/610



ARCHUM ARCHITEKTI s.r.o.

Oldřichova 299/23, 128 00 Praha 2

AUTORSKÝ TÝM
URBANISMUS
ARCHUM ARCHITEKTI s.r.o.

Ing. arch. Michal Petr, ČKA 04516

ZODPOVĚDNÝ PROJEKTANT

ETAPA
NÁVRH DLE § 93
STAVEBNÍHO ZÁKONA

FORMÁT
A3

MĚŘÍTKO
1:50 000

SOURADNICE
S-JTSK

NAZEV
DUBEN 2026

DATUM

Č. VÝKRESU
4

OBEC VELEŇ

Hlavní 7
25063 Veleň
určený zastupitel
Ing. Jiří Kazda

POŘIZOVATEL
MĚSTSKÝ ÚŘAD BRANDÝS N. L.
-STARÁ BOLESLAV

Odbor stavebního úřadu, územního plánování
a památkové péče
Masarykovo nám. 1/6, 25001 Brandýs nad Labem
-Stará Boleslav

oprávněná úřední osoba pořizovatele
Ing. Jaroslav Šimáček

ÚZEMNÍ PLÁN

VELEŇ

VÝKRES ŠIRŠÍCH VZTAHŮ