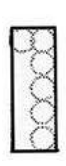














LEGENDA:

LIMITY VYPLYVAJÍCÍ Z OBECNĚ PLATNÝCH PŘEDPISŮ

-  HRANICE ŘEŠENÉHO ÚZEMÍ (ADMINISTRATIVNÍ ÚZEMÍ OBCE)
-  HRANICE ZASTAVITELNÉHO ÚZEMÍ OBCE DLE ZMĚNY Č. 4
-  HRANICE SOUČASNĚ ZASTAVĚNÉHO ÚZEMÍ K 30. 4. 2013
-  OCHRANNÁ PÁSMA INŽENÝRSKÝCH SÍTÍ
-  IZOFOŇA 450B - VRT
-  OCHRANNÉ PÁSMA VYSOKORYCHLOSTNÍ TRATĚ - VRT
-  BIOKORIDOR LOKÁLNÍ
-  BIOCENTRUM LOKÁLNÍ
-  ZÁTOPOVÉ ÚZEMÍ
-  STAVEBNÍ UZÁVĚRA SILNIČNÍHO OKRUHU
-  OCHRANNÉ PÁSMA RR PAPRSKŮ
-  ZASTAVĚNÉ ÚZEMÍ K 30. 4. 2013
-  ZASTAVITELNÉ PLOCHY

VEŘEJNĚ PROSPĚŠNÉ STAVBY

-  PLOCHY PRO VEŘEJNĚ PROSPĚŠNÉ STAVBY

POZN:
 SITUOVÁNÍ BIOKORIDORU PODÉL MRATÍNSKÉHO POTOKA BYLO V
 PODKLADU UPRAVENO DLE AKTUÁLNÍHO POLOHOPISU
 HRANICE ZÁTOPOVÉHO ÚZEMÍ BYLA V PODKLADU UPRAVENA DLE
 PODKLADU POVODI LABE.

**NÁVRH
 ÚZEMNÍ PLÁN OBCE VELEŇ - ZMĚNA Č. 4**

POŘIZOVATEL:	OBECNÍ ÚŘAD VELEŇ
ZPRACOVATEL:	ARI PROJEKT, S.R.O.
ZHOTOVITEL:	ING. ARCH. PETR BENDA
VÝKRES:	MĚŘÍTKO: 1:5000
RAZÍTKO:	